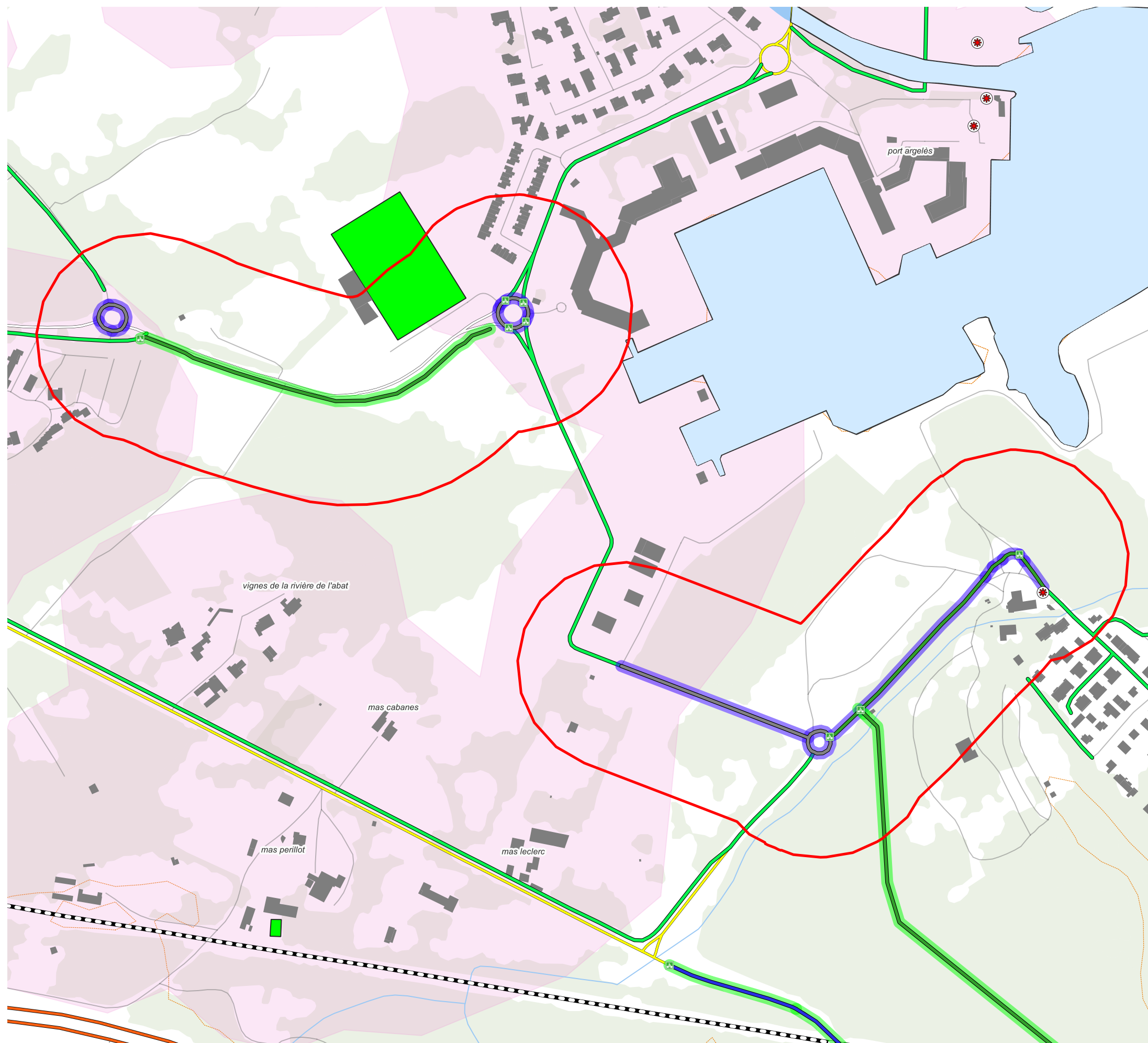
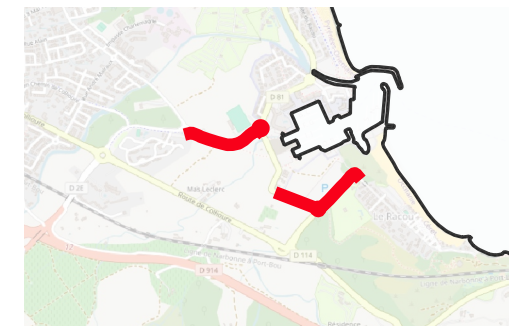





# SDC Pays Pyrénées Méditerranée - Fiche itinéraire








## CCACVI-Le Racou



### Jalonnement

-  A21
-  Dv
-  Partageons la route







### Equipements

-  Abri
-  Arceaux
-  Borne de recharge
-  Station multi fonction
-  Box individuels sécurisés
-  Ilot multi service
-  Stationnements existants


EV8 et Pirinexus

Aménagements existants

### Propositions d'aménagements

-  Aménagement sur chaussée
-  Autres aménagements
-  Jalonnement
-  Marquage au sol
-  Piste cyclable
-  Voie verte et aménagement de chemins

### Phasage

-  Phase 1
-  Phase 2
-  Phase 3



0 95 190 m

### Synthèse

| EPCI   | Phase   | Commune         | Proposition aménagement | Coût en € HT | Longueur en mètres |
|--------|---------|-----------------|-------------------------|--------------|--------------------|
| CCACVI | Phase 1 | Argelès-sur-Mer | Marquage au sol         | 270 €        | 193                |
| CCACVI | Phase 1 | Argelès-sur-Mer | Marquage de rond point  | 423 €        | 157                |
| CCACVI | Phase 1 | Argelès-sur-Mer | Voie verte              | 199 491 €    | 266                |
| CCACVI | Phase 2 | Argelès-sur-Mer | Voie verte              | 152 886 €    | 368                |